




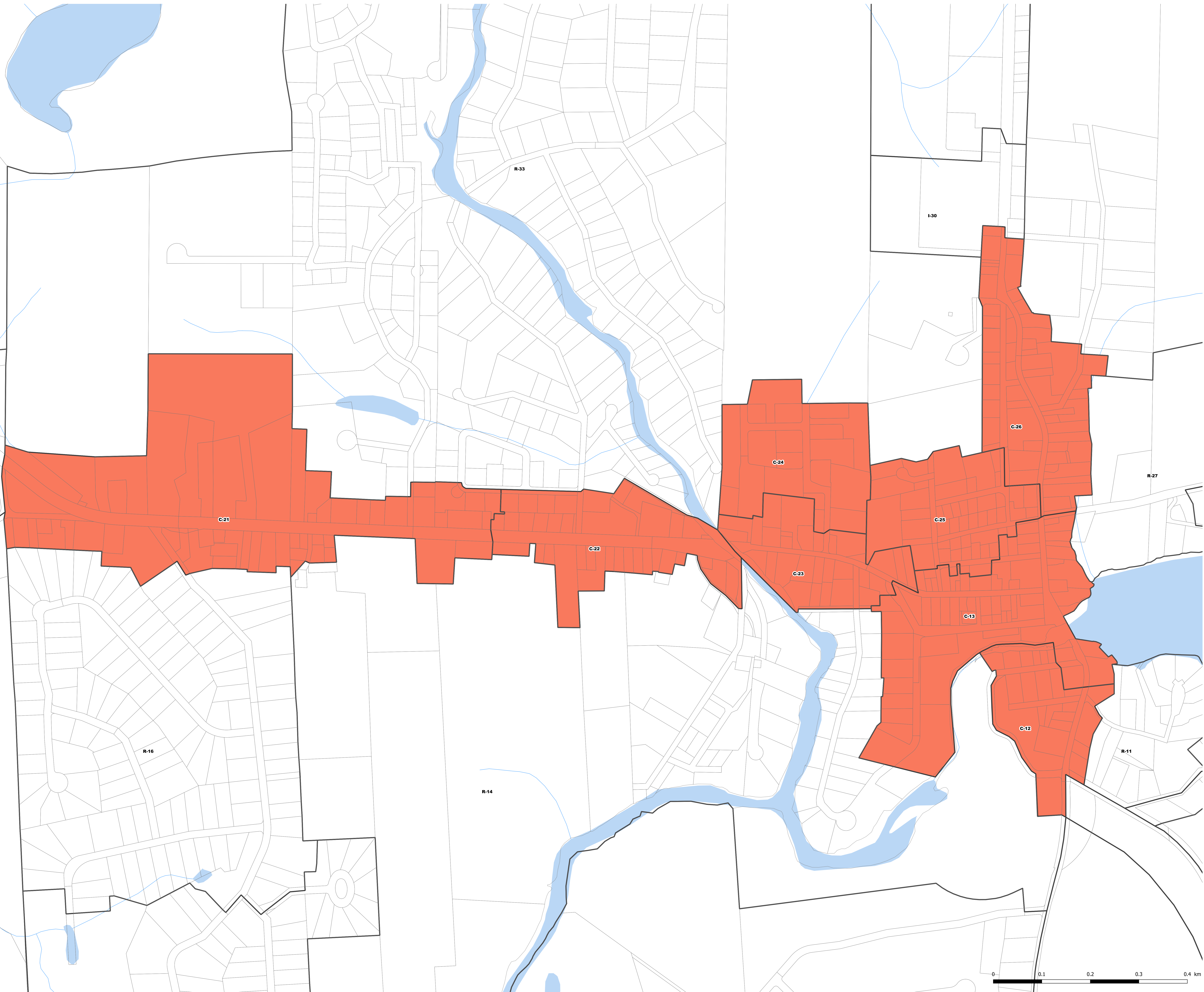


Légende

-  Cadastre
-  Hydrographie

Secteur du noyau villageois :

-  Zone assujettie



Modifications	
Date	Numéro du règlement
2020-05-21	128-2018-A05 (zones C-12 et R-5)
2021-02-11	128-2018-A10 (zones C-13, R-14, R-27 et V-29)

